


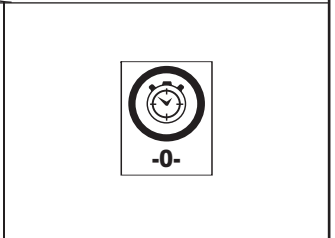
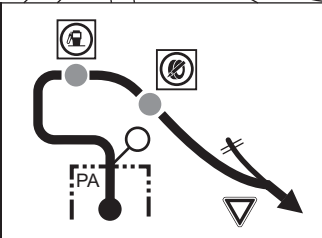
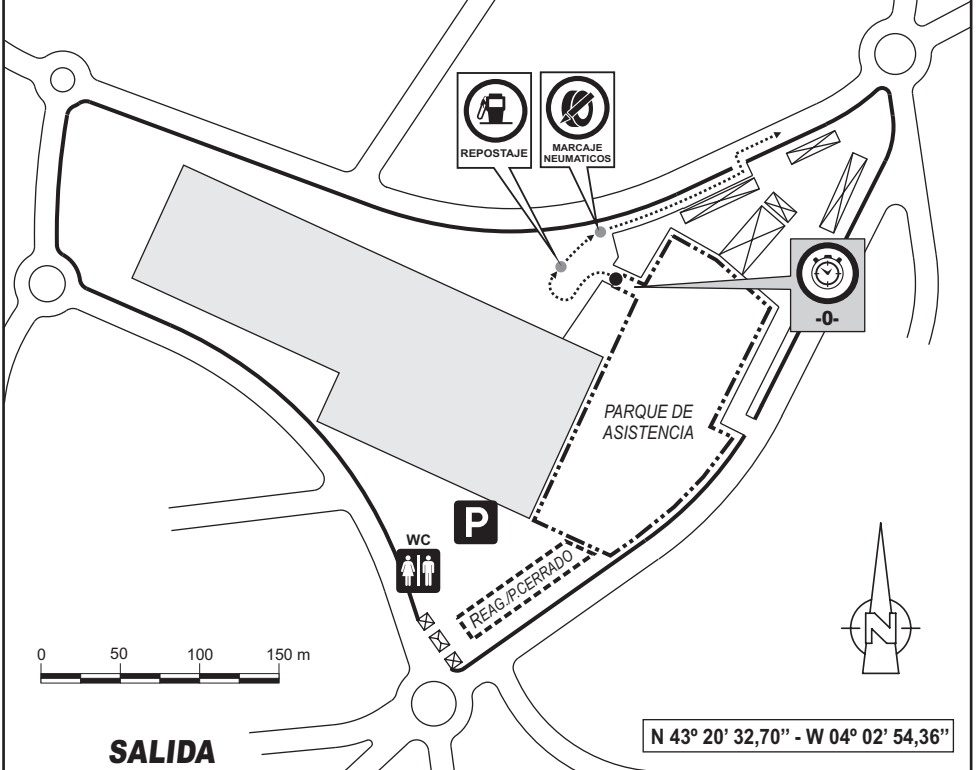








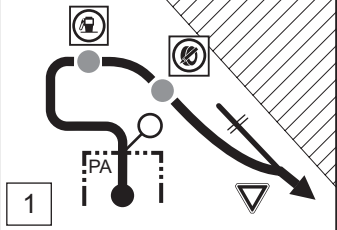




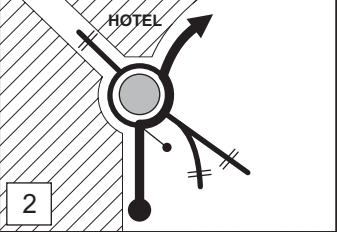
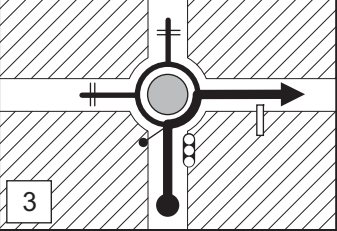
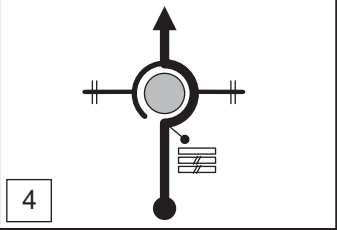


RUTÓMETRO

1ª Etapa - 1ª Sección




 CH-0 P.A. Torrelavega		 CH-1 San Roque	Etapa 1	Sección 1	Sector 1
			Distancia 48,69 Km	Tiempo 0h 59'	Promedio 49,51 Km/h



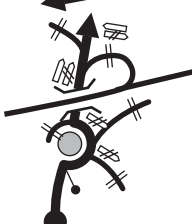






 CH-0 P.A. Torrelavega		 CH-1 San Roque	Etapa 1	Sección 1	Sector 1
			Distancia 48,69 Km	Tiempo 0h 59'	Promedio 49,51 Km/h

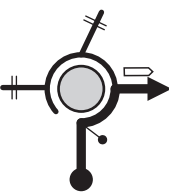



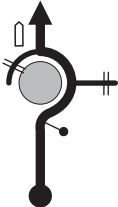




DISTANCIA (Km)		DIRECCIÓN	INFORMACIONES	Km. TOT. REGRES.
TOTAL	PARCIAL			
0,00	0,00		M.N.G. x C/ Cantábrico  REPOSTAJE  MARCAJE NEUMATICOS  	48,69
0,22	0,22		C/ Cantábrico x Avda. Fernando Arce	48,47
0,69	0,47		Avda. Fernando Arce x Avda. Bilbao SIERRAPANDO	48,00
1,15	0,46		Avda. Bilbao Todas Direcciones 	47,54
1,72	0,57		Avda. Bilbao	46,97






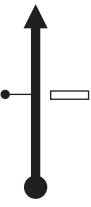
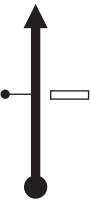


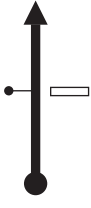
 CH-0 P.A. Torrelavega		 CH-1 San Roque	Etapa 1	Sección 1	Sector 1
			Distancia 48,69 Km	Tiempo 0h 59'	Promedio 49,51 Km/h




DISTANCIA (Km)		DIRECCIÓN	INFORMACIONES	Km. TOT. REGRES.
TOTAL	PARCIAL			
1,91	0,19	6	<div style="border: 1px solid black; padding: 5px; margin-bottom: 10px;">Avda. Bilbao</div> <div style="text-align: center;">  </div> <div style="border: 1px solid black; padding: 5px; text-align: center;"> todas direcciones  </div>	46,78
2,02	0,11	7	<div style="border: 1px solid black; padding: 5px; margin-bottom: 10px;">Avda. Bilbao x N-634</div> <div style="text-align: center;">  </div> <div style="text-align: center;"> !! <div style="border: 1px solid black; padding: 5px; display: inline-block;"> POLANCO LA MONTAÑA  </div> </div>	



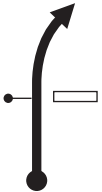
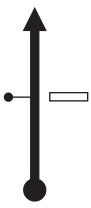



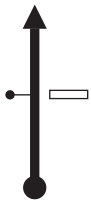
 CH-0 P.A. Torrelavega		 CH-1 San Roque	Etapa 1	Sección 1	Sector 1
			Distancia 48,69 Km	Tiempo 0h 59'	Promedio 49,51 Km/h




DISTANCIA (Km)		DIRECCIÓN	INFORMACIONES	Km. TOT. REGRES.
TOTAL	PARCIAL			
		11	<input type="text"/>	
9,76	7,74	12	 <input type="text"/> N-634 x CA-270 	38,93
11,97	2,21	13	 <input type="text"/> N-623 	36,72
13,95	1,98	14	 <input type="text"/> N-623 	34,74
15,72	1,77	15	<input type="text"/> N-623 x CA-270   	32,97

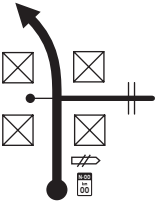
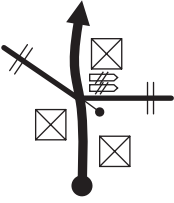
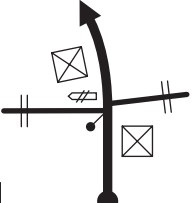

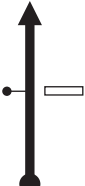
 CH-0 P.A. Torrelavega		 CH-1 San Roque	Etapa 1	Sección 1	Sector 1
			Distancia 48,69 Km	Tiempo 0h 59'	Promedio 49,51 Km/h




DISTANCIA (Km)		DIRECCIÓN	INFORMACIONES	Km. TOT. REGRES.
TOTAL	PARCIAL			
16,20	0,48	<div style="display: flex; align-items: center;"> <div style="border: 1px solid black; padding: 2px; margin-right: 5px;">16</div>  </div>	<div style="border: 1px solid black; padding: 2px; margin-bottom: 10px;">CA-270</div> <div style="border: 1px solid black; padding: 5px; text-align: center; margin: 0 auto; width: 80%;">EL SOTO</div>	32,49
19,01	3,31	<div style="display: flex; align-items: center;"> <div style="border: 1px solid black; padding: 2px; margin-right: 5px;">17</div>  </div>	<div style="border: 1px solid black; padding: 2px; margin-bottom: 10px;">CA-270</div> <div style="border: 1px solid black; padding: 5px; text-align: center; margin: 0 auto; width: 80%;">ESCOBEDO</div>	29,18
20,89	1,38	<div style="display: flex; align-items: center;"> <div style="border: 1px solid black; padding: 2px; margin-right: 5px;">18</div>  </div>	<div style="border: 1px solid black; padding: 2px; margin-bottom: 10px;">CA-270</div> <div style="border: 1px solid black; padding: 5px; text-align: center; margin: 0 auto; width: 80%;">VILLAFUFRE</div>	27,80
22,40	1,51	<div style="display: flex; align-items: center;"> <div style="border: 1px solid black; padding: 2px; margin-right: 5px;">19</div>  </div>	<div style="border: 1px solid black; padding: 2px; margin-bottom: 10px;">CA-270</div> <div style="border: 1px solid black; padding: 5px; text-align: center; margin: 0 auto; width: 80%;">SAN MARTIN</div>	26,29
24,73	2,33	<div style="display: flex; align-items: center;"> <div style="border: 1px solid black; padding: 2px; margin-right: 5px;">20</div>  </div>	<div style="border: 1px solid black; padding: 2px; margin-bottom: 10px;">CA-270</div> <div style="border: 1px solid black; padding: 5px; text-align: center; margin: 0 auto; width: 80%;">LA CANAL</div>	23,96





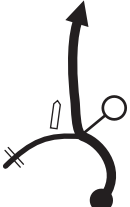

 CH-0 P.A. Torrelavega		 CH-1 San Roque	Etapa 1	Sección 1	Sector 1
			Distancia 48,69 Km	Tiempo 0h 59'	Promedio 49,51 Km/h

DISTANCIA (Km)		DIRECCIÓN	INFORMACIONES	Km. TOT. REGRES.
TOTAL	PARCIAL			
26,51	1,78		CA-270 x CA-142 SANTIBAÑEZ 	22,18
28,50	1,99		CA-142 BARCENA	20,19
30,62	2,12		CA-142  VILLACARRIEDO	18,07
31,20	0,58		CA-142 !! 	17,49
31,78	0,58		CA-142 SELAYA VILLACARRIEDO	16,91

 CH-0 P.A. Torrelavega		 CH-1 San Roque	Etapa 1	Sección 1	Sector 1
			Distancia 48,69 Km	Tiempo 0h 59'	Promedio 49,51 Km/h

DISTANCIA (Km)		DIRECCIÓN	INFORMACIONES	Km. TOT. REGRES.
TOTAL	PARCIAL			
32,19	0,41		CA-142 CA-625 TEZANOS CA-142 km 26	16,50
32,56	0,37		CA-142 CA-625 TEZANOS 2.5 CA-625 SANTIBÁÑEZ	16,13
32,70	0,14		CA-142 CA-623 6 BUSTANTEGUA	15,99
33,18	0,48		CA-142 x CA-264 !! CA-264 7 CAMPILLO 18 SAN ROQUE DE RIOMIERA	15,51
37,67	4,49		CA-264 CAMPILLO	11,02

 CH-0 P.A. Torrelavega		 CH-1 San Roque	Etapa 1	Sección 1	Sector 1
			Distancia 48,69 Km	Tiempo 0h 59'	Promedio 49,51 Km/h

DISTANCIA (Km)		DIRECCIÓN	INFORMACIONES	Km. TOT. REGRES.
TOTAL	PARCIAL			
43,51	5,84		<div style="border: 1px solid black; padding: 2px; display: inline-block;">CA-264</div> <div style="border: 1px solid black; padding: 5px; text-align: center; margin: 5px 0;"> ALTO de EL CARACOL 815 m </div> <div style="border: 1px solid black; padding: 2px; display: inline-block; margin: 5px 0;"> CA-264 km 10 </div>	5,18
46,82	3,31		<div style="border: 1px solid black; padding: 2px; display: inline-block;">CA-264 x CV</div> <div style="text-align: center; margin: 5px 0;"> !! </div> <div style="border: 1px solid black; padding: 5px; text-align: center; margin: 5px 0;"> LLANOS MERILLA </div>	1,87
48,69	1,87		<div style="border: 1px solid black; padding: 2px; display: inline-block;">CV</div> <div style="border: 1px solid black; padding: 5px; text-align: center; margin: 5px 0;">  -1- </div>	0,00
	0,07		<div style="border: 1px solid black; padding: 2px; display: inline-block;">CV x CV</div> <div style="text-align: center; margin: 5px 0;"> !! </div> <div style="border: 1px solid black; padding: 5px; text-align: center; margin: 5px 0;"> MERILLA </div> <div style="border: 1px solid black; padding: 5px; text-align: center; margin: 5px 0;">  -1- </div>	
